



UNIVERSITETET I BERGEN
Institutt for geografi

Emnerapport våren 2017:

GEO291 Naturgeografisk feltkurs

Innhold:

1. Informasjon om emnet
2. Statistikk
3. Egenevaluering
4. Studentevaluering
5. Oppfølging

Emnerapporten er gjennomgått i
Undervisningsutvalget ved Institutt for geografi

Dato:

1. Informasjon om emnet

Emne	GEO291 Naturgeografisk feltkurs
Undervisningssemester	Vår
Emneansvarlig	Svein Olaf Dahl
Vurderingsform	Feltrapport som gruppeeksamen (50%). 2-3 studentar skriv feltrapporten saman. Individuell munnleg eksamen (50%).
Undervisningsform	Forelesingar, seminar og feltkurs.
Obligatoriske arbeidskrav	Obligatorisk deltaking på feltkurs. Obligatorisk krav kan kun gjennomførast ein gong og er gyldig frå det semesteret det er gjennomført og godkjent.

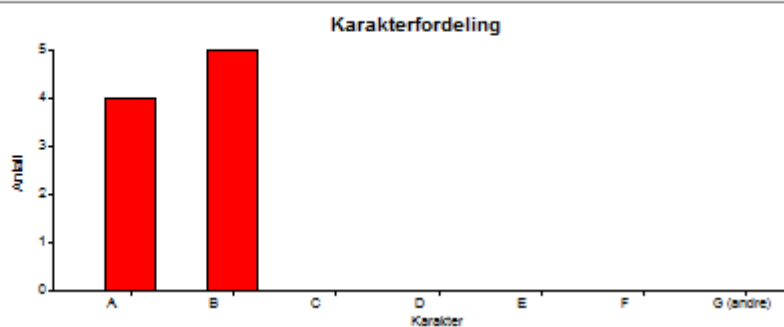
2. Statistikk

Eksamensmeldt	10
Bestått	9
Stryk	0
Avbrutt	0
Ikke møtt	1
Manglende oblig	0
Legeattest	0
Trekk før ekamen	0
Gjennomsnittskarakter	B

Karakterfordeling

Gjennomføringsfakta - emne

Emne: GEO291 0



3. Egneevaluering

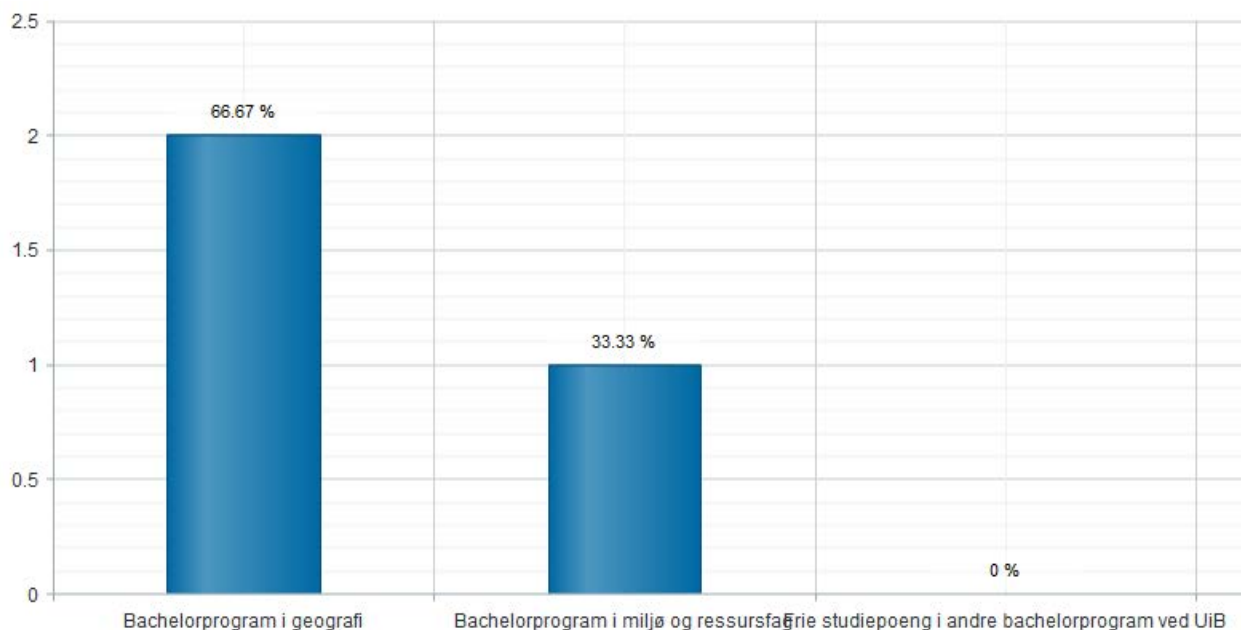
Vurdering av undervisningsopplegget i forhold til mål og resultater (emneansvarlig)

Konseptet rundt feltkurset er gjennomprøvd, og fungerte i all hovedsak bra. Ikke minst siden været stort sett var fint. Av de 9 studentene som tok emnet var 2 britiske studenter. I utgangspunktet skulle studentene arbeide med temaer som de selv hadde valgt som førsteprioritet. Siden ingen av sikkerhetsmessige grunner får lov å arbeide alene i felt, var det imidlertid nødvendig å omrokere på gruppene. En gruppe på 2 ble derfor til 3 studenter (som kan være vanskelig), mens en gruppe på 3 ble til 4 studenter i et relativt stort feltområde. Den siste gruppen virket å ha fungert bra siden de kunne dele seg opp 2 og 2 for å dekke feltområdet best mulig. Det er imidlertid alltid problematisk å endre på gruppesammensetning i mens en er i felt, men i dette tilfellet ble det vurdert å være den beste løsningen.

4. Studentevaluering:

3 svar.

#1 Hvilket studieprogram går du på?

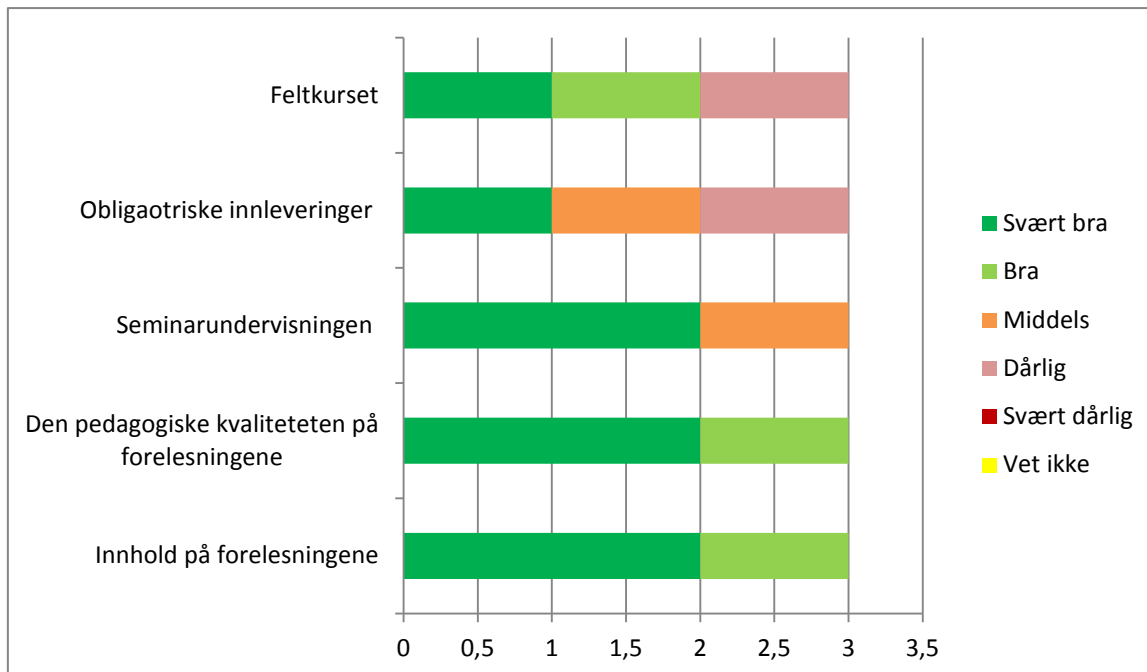


#2 I hvilken grad har du deltatt på forelesningene?

80-100%	3 respondenter	100 %
60-79%		0 %
40-59%		0 %
20-39%		0 %
1-19%		0 %

2Har ikke deltatt

0 %

#3 Hvordan vurderer du disse siden ved undervisningen:**#4 Har du kommentarer til forelesningene?****# 5 Har du kommentarer til seminarene?****#6 Har du kommentarer til feltkurs?****#7 Har du kommentarer til felrapporten/bacheloroppgaven?***Kommentarer er fjernet***#8 Hvordan opplever du at innholdet i kurset gjenspeiler læringsutbytte som er definert i emnebeskrivelsen (<http://www.uib.no/emne/GEO291>) ?****Læringsutbytte**

Etter å ha fullført emnet skal studenten kunne:

- gjere grei for sentrale tema, kjelder, metodar og teoriar innanfor fagfeltet, og bruke dette til å formulere ei fagleg problemstilling og å gjennomføre ein analyse med tilhøyrande drøfting
- gjennomføre ei avgrensa naturgrafisk feltundersøking/forskningsprosjekt på eiga hand eller i samarbeid med andre.
- bruke GPS i feltundersøkelsen.
- bruke kvantitative felt- og analysemetodar.
- gjennom ein skriftleg feltrapport bruke grunnleggjande akademisk skrive- og referanseteknikk.

Svært bra	2 respondentar	66,67 %
Bra	1 respondent	33,33 %
Middels		0 %
Dårlig		0 %
Svært dårlig		0 %
Vet ikke		0 %

#9 Synes du informasjonen som blir lagt ut på Mitt UiB er tilstrekkelig for å orientere deg om kurset?

Ja	1 respondent	33,33 %
Nei	2 respondentar	66,67 %

#10 Hva er din samlet vurdering av emnet?

Svært bra	1 respondent	33,33 %
Bra	1 respondent	33,33 %
Middels		0 %
Dårlig	1 respondent	33,33 %
Svært dårlig		0 %
Vet ikke		0 %

#11 Har du kommentarer til din samlet vurdering av emnet?

#12 Har du noen forslag til forbedring av kurset?

Kommentarer er fjernet

5. Oppfølging

Oppfølging av/kommentarer til tidligere evalueringer. Hvordan rapporten følges opp, evt. tiltak eller endringer som er gjort/planlegges gjennomført på bakgrunn av emnerapporten

Det bør være flere forelesninger/seminarer i forkant av feltkurset, selv om det våren 2017 var flere enn tidligere år. Området egner seg ypperlig for feltkurs, og våren 2017 var det mulig å gjennomføre et svært «kompakt» feltkurs med korte transportavstander. Det er også mulig å tilby en lang rekke ulike temaer knyttet til feltkurset. Studenter som i utgangspunktet er interessert i samme tema vil også i fremtiden bli plassert på gruppe i lag. Eventuelle språkproblemer vil det selvsagt bli tatt hensyn til.

Informasjonsflyten kan selvsagt alltid bli bedre, men all relevant informasjon ble formidlet enten på GEO 212 forelesninger (siden alle de norske studentene også tok dette emnet), på GEO 291 seminarer eller på Mitt UiB. Frister på innlevering av temarapporter ble gitt lang tid i forveien (ca 8 uker). På selve feltkurset er fristen kortere, men dette er en del av «prøvingen».